



**Администрация муниципального округа Воротынский
Нижегородской области**

РАСПОРЯЖЕНИЕ

14.04.2026

№ 174-р

Об утверждении схемы расположения земельного участка на кадастровом плане кадастрового квартала 52:28:0010001

В соответствии с частями 13,15,18 статьи 11.10 Земельного кодекса Российской Федерации, а также на основании заявления ОБЕЗЛИЧЕНО:

1. Утвердить схему расположения земельного участка, площадью 2368 кв. м на кадастровом плане кадастрового квартала 52:28:0010001, территориальная зона – Ж-1 Зона застройки индивидуальными жилыми домами, вид разрешенного использования – для индивидуального жилищного строительства, категория земель – земли населенных пунктов. Ограничений не имеется.

2. Управлению развития территорий администрации муниципального округа Воротынский Нижегородской области:

2.1. Присвоить адрес земельному участку, образованному по схеме, утвержденной настоящим распоряжением.

2.2. Направить в управление муниципальным имуществом администрации муниципального округа Воротынский Нижегородской области выписку из государственного адресного реестра об адресе объекта адресации.

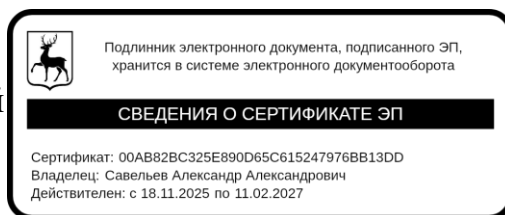
3. Срок действия настоящего распоряжения составляет два года.

4. Гражданин, обратившийся с заявлением об утверждении схемы расположения земельного участка, имеет право на обращение без доверенности с заявлением о государственном кадастровом учете образуемого земельного участка.

5. Контроль за исполнением настоящего распоряжения возложить на заместителя главы администрации-начальника отдела по строительству,

архитектуре и жилищно – коммунальному хозяйству администрации
муниципального округа Воротынский Нижегородской области А.В. Егорова.

Глава местного самоуправления
муниципального округа Воротынский
Нижегородской области



А.А. Савельев


14.04.2026

174-р

**Схема расположения земельного участка для земельных
участков на кадастровом плане территории**





Система координат: МСК-52, зона 2					
Участок на земельном участке _____					
(с кадастровым номером _____, площадью _____ кв. м, кадастровый номер _____, площадью _____ кв. м)					
Площадь земельного участка 2 365 м²					
<p>Схема составлена на основании данных кадастрового учета и выделена в соответствии с требованиями законодательства Российской Федерации в области кадастрового учета недвижимого имущества и законодательства в области регистрации недвижимости. Схема составлена в соответствии с требованиями Федерального закона от 24.07.2007 № 188-ФЗ «О государственном кадастре недвижимости» и Федерального закона от 24.07.2007 № 188-ФЗ «О государственном кадастре недвижимости».</p>					
Обозначение характерных точек границ	Координаты		Обозначение характерных точек границы	Координаты	
	X	Y		X	Y
п ¹	514 455,77	5 474 516,88	п1	5 474 516,88	2 313 316,08
п ²	514 511,86	2 313 171,56	п1	2 313 171,56	2 313 316,08
п ³	514 566,97	5 474 462,87			

Кадастровый квартал: 52:28:001.0001
Система координат: МСК-52, зона 2



Масштаб 1:2 000

Условные обозначения:

- Видны, обрешивания земель, границы, сведения о которых являются данными кадастрового учета
-  - Обратная точка, сведения о которой позволяют однозначно определить ее местоположение
- SV** - Обозначение обратного земельного участка
-  - Кадастровый номер земельного участка
-  - Земельный участок на кадастровом плане территории
-  - Граница ОКС